




Convenções Cartográficas

-  Rodovias/ Ruas/ Estradas
-  Rios/ Córregos
-  Lago/ Lagoa/ Represa
-  Limite de Município

Legenda

-  EQUIPAMENTOS DE SAÚDE DE ABRANGÊNCIA LOCAL - RAIOS DE 500M
-  EQUIPAMENTOS DE SAÚDE DE ABRANGÊNCIA MUNICIPAL
-  HOSPITAL ESTADUAL



Revisão do Plano Diretor do Município de Sumaré/ SP

DIAGNÓSTICO

**70** EQUIPAMENTOS PÚBLICOS DE SAÚDE

Base Cartográfica: Prefeitura Municipal de Sumaré  
 Fonte: Secretaria Municipal de Planejamento, Desenvolvimento e Gestão Estratégica - SEPLAN  
 Data: SET/2019